

För kännedom

Information om Strandfodring längs Ystads kommuns kust.

Ystads kommun kommer att genomföra kustskyddsåtgärder vid stränderna i Löderups Strandbad och i Ystad Sandskog under april månad 2020. Åtgärderna är tillståndsgivna i dom meddelad i Mark- och miljödomstolen 2013-10-30 (Mål nr M 2034-13) samt i beslut från SGU daterat 2011-04-11 (440-1632/2010) (bifogas). Samtliga nödvändiga tillstånd och anmälningar har gjorts inför projektets igångsättande (se bilaga 1). Under tiden då arbetet pågår kommer tillgängligheten till stränderna att vara begränsad.

Det är Rohde Nielsen A/S som genomför själva strandfodringen och BAES som utför arbetet på land (kontaktuppgifter i bilaga 2). Åtgärden som ska genomföras kallas strandfodring vilket innebär att stora mängder sand pumpas upp på stranden från ett muddringsfartyg. Fartyget hämtar sanden på en täkt till havs på Sandhammar bank. Då sanden lossas på stranden finns det vakter på platsen för att kontrollera att ingen obehörig finns i närheten. Nedan följer mer detaljerad information om respektive arbetsplats:

Ystad Sandskog

Strandfodringen kommer att utföras mellan bryggorna 0 och 4. På bifogad karta (bilaga 3) har utläggningsområdet markerats med ett rött streck och en ungefärlig dragning av rörledningen har markerats med ett grönt streck.

Ca 55 000 m³ sand ska pumpas upp på stranden i Ystad Sandskog. Sanden fördelas mellan bryggorna. Arbetet beräknas ta ca 9-12 dagar och pågår dygnet runt alla dagar i veckan. Det kommer därför att oundvikligen förekomma lossning, och därmed arbete på stranden, utanför normal arbetstid och under helgen. Maskinarbete under natten ska dock kunna begränsas i möjligaste mån. Arbetsområdet markeras ut med varningsband längs med det befintliga staketet samt med informationsskyltar. Under tiden lossning sker, finns en vakt på stranden som har radiokontakt med fartyget. Vakten kontrollerar så att ingen obehörig finns inom arbetsområdet under och efter lossningen. Lossning av en last sker normalt på ca en timme och man räknar med att kunna genomföra 3-4 lossningar per dygn. Från rörledningens landningspunkt på stranden monteras successivt 12 meter långa rörledningar mot öster respektive väster efterhand som stranden fylls på med sand.

Löderups Strandbad

Sanden ska fördelas på två olika platser inom Löderups Strandbad. På bifogad karta (bilaga 3) har utläggningsområdena markerats med röda streck och en ungefärlig dragning av rörledningen har markerats med ett grönt streck. Ca 25 000 m³ sand ska pumpas upp på stranden och fördelas mellan de två utläggningsområdena. Arbetet beräknas ta ca 4-6 dagar och pågår dygnet runt alla dagar i veckan. Det kommer därför att oundvikligen förekomma lossning, och därmed arbete på stranden, utanför normal arbetstid och under helgen. Maskinarbete under natten ska dock kunna begränsas i möjligaste mån. Arbetsområdena markeras ut med informationsskyltar. Under tiden lossning sker, finns en vakt på stranden som har radiokontakt med fartyget. Vakten kontrollerar så att ingen obehörig finns inom

arbetsområdet under och efter lossningen. Lossning av en last sker normalt på ca en timme och man räknar med att kunna genomföra 5-6 lossningar per dygn.

Projektet beräknas vara slutfört senast 2020-04-30



Mona Ohlsson Skoog
Miljö- och klimatstrateg

Sökta och beviljade tillstånd

Tillstånd				
Tillstånd enligt Miljöbalken, Miljödom	Växjö tingsrätt Mark- och miljödomstolen	2013-10-30	Mål nr M 2034-13	Giltig t.o.m. 2023-10-30
Tillstånd enligt lagen om Kontinentalsockeln	SGU, Sveriges Geologiska Undersökning	2011-04-11	440-1632/2010	Giltigt t.o.m 2021-04-11
Anmälan om underhåll av vattenverksamhet enligt miljöbalken kap11 § 17	Länsstyrelsen	2020-03-16		Meddelande om ingen erinran kom från Länsstyrelsen 2020-03-17 D.nr. 535-9689-2020
Etableringstillstånd för Sjösäkerhetsanordning vid Ystad	Transportstyrelsen	2020-03-24	TSS 2020-1224	Giltig t.o.m. 2020-06-30

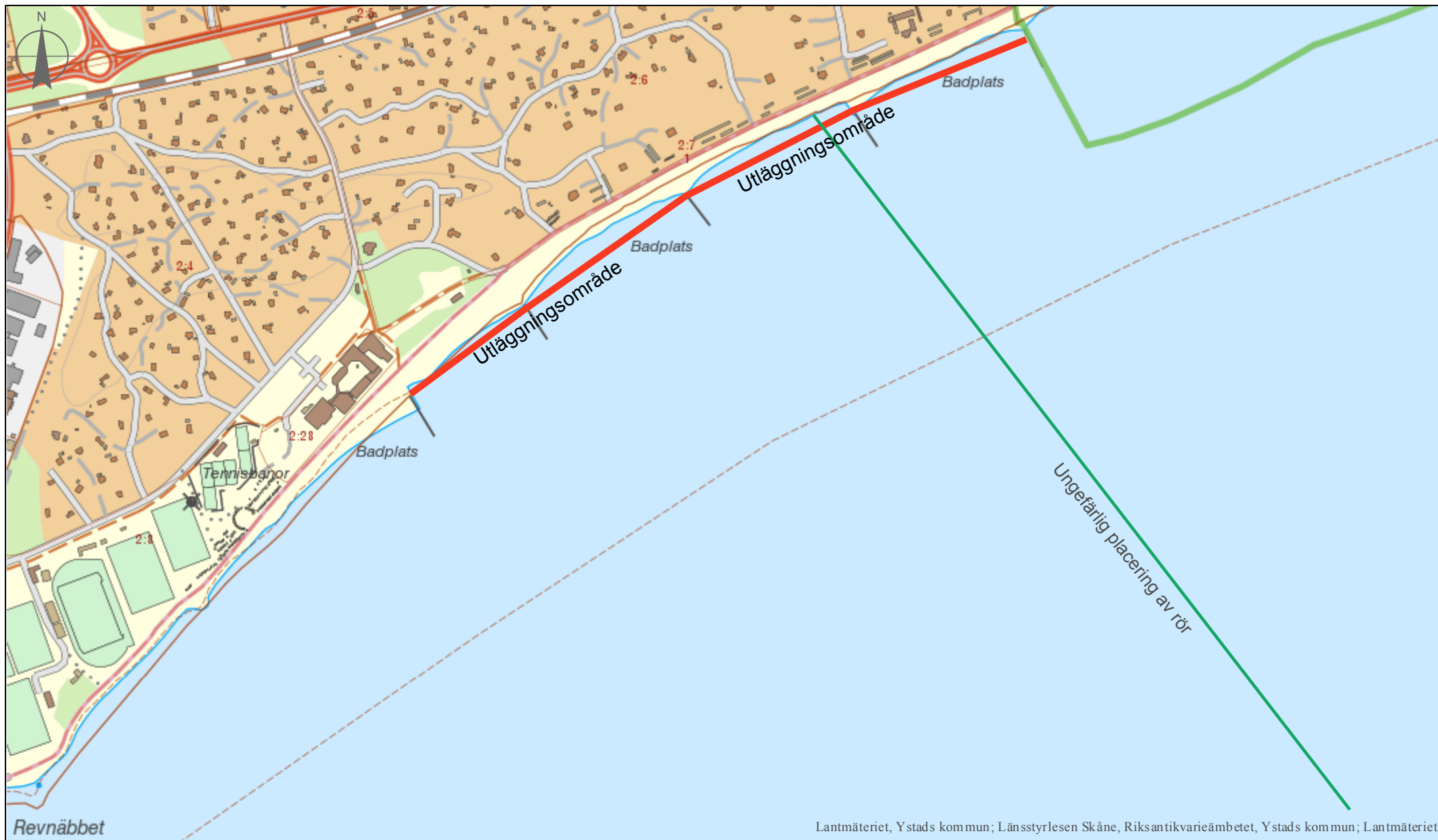
Information		
För publikation i Underrättelser för sjöfarande	Sjöfartsverket	2020-03-26
För kännedom	Kustbevakningen	2020-03-31
För kännedom	Polisen i Skåne	2020-03-31
För kännedom	Ystad-Österlenregionens Miljöförbund	2020-03-31
För kännedom	Ystads kommun, Trafikavdelningen	2020-03-31
För kännedom	Sveriges Geologiska Undersökning, SGU	2020-03-31

Kontaktuppgifter

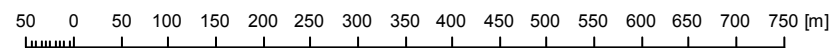
Projektansvariga Ystads kommun			
Mona Ohlsson Skoog	Projektansvarig	0411-57 72 17 0709-47 72 17	mona.skoog@ystad.se
Andrea Nowag	Kommunekolog	0411-57 73 53	andrea.nowag@ystad.se

Strandfodringen			
Kris Breusch Lundbye Projektledare	Rohde Nielsen A/S	kbl@rohde-nielsen.dk	+45 33 91 25 05 +45 27 45 60 11
Tommy Møller Nielsen Projektledare	Rohde Nielsen A7S	tmn@rohde-nielsen.dk	+45 20 21 87 86
Peter S. Lauridsen Miljö- och kvalitetsansvarig	Rohde Nielsen A/S	psl@rohde-nielsen.dk	+45 20 61 03 70
Arbete på land			
Morten Christensen Projektledare	BAES Entreprise A/S	morten@baes.dk	+45 22 11 62 64
Sjömätning			
Sara Andersson	Clinton Marine Survey	sara.andersson@clinton.se	+46 708 79 90 26

Bilaga 3 Utläggingsområde 2020



Utläggingsområde Ystad Sandskog 2020

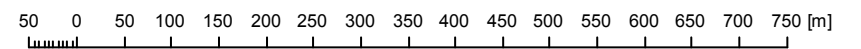


1:8 000



Lantmäteriet, Ystads kommun; Länsstyrelsen Skåne, Riksantikvarieämbetet, Ystads kommun; Lantmäteriet

Utläggingsområde Löderups Strandbad 2020



1:8 000